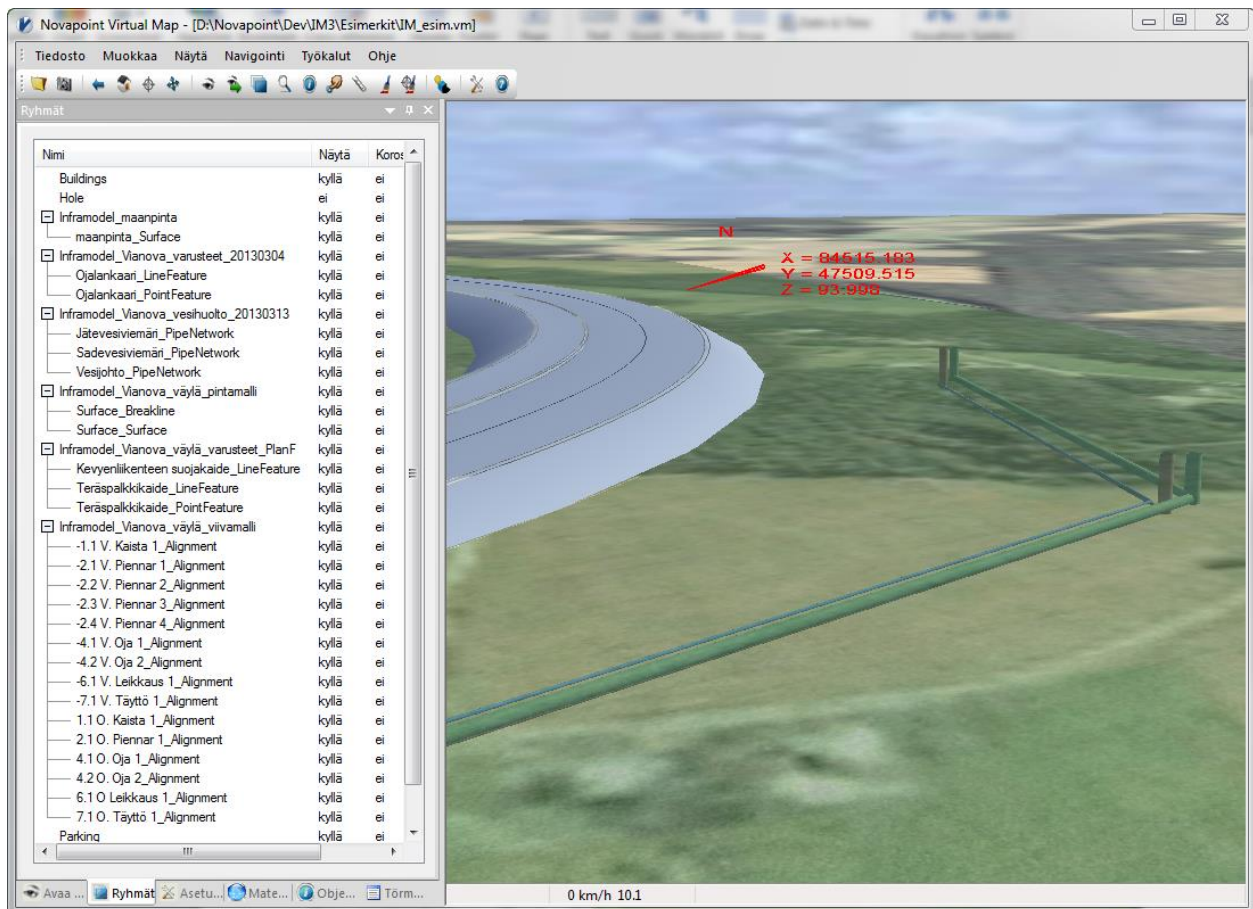


Inframodel-testiaineistoja. Lyhyt kuvaus ja esimerkki miltä voi näyttää vastaanottajalla (tietomallissa)

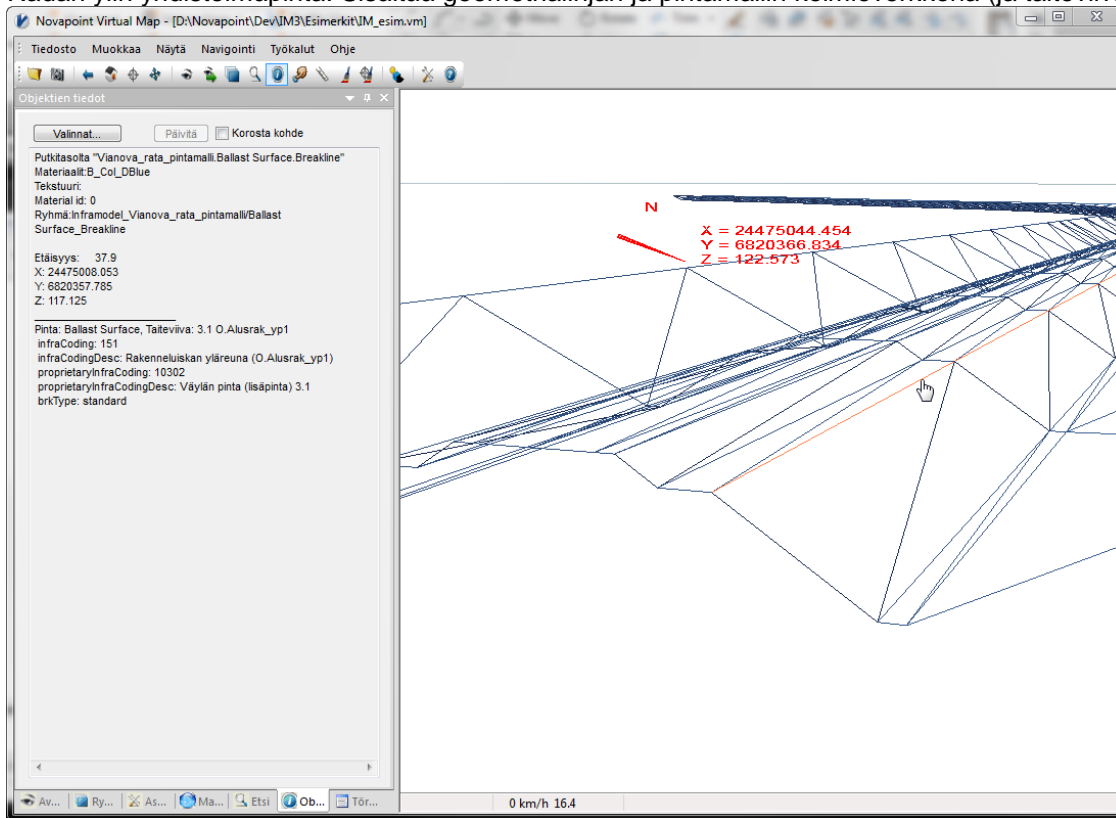
Vianova\_rata\_pintamalli.xml  
 Vianova\_rata\_viivamalli.xml  
 Vianova\_varusteet\_20130304.xml  
 Vianova\_vesihuolto\_20130313.xml  
 Vianova\_väylä\_pintamalli.xml  
 Vianova\_väylä\_viivamalli.xml  
 Vianova\_väylä\_varusteet\_PlanF.xml

Aineistoa voidaan tarkastella ja hyödyntää eri sovelluksilla (tässä Novapoint Virtual Map).



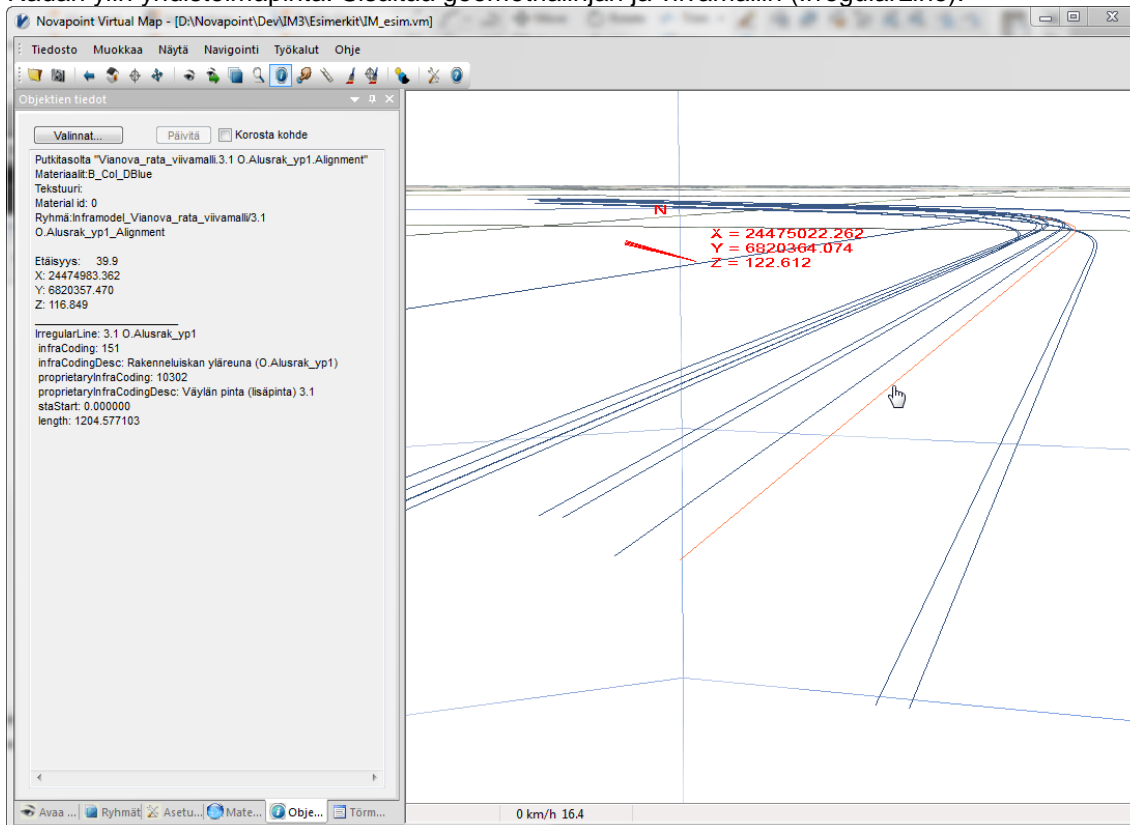
### Vianova\_rata\_pintamalli.xml

Radan ylin yhdistelmäpinta. Sisältää geometrialinjan ja pintamallin kolmioverkkona (ja taiteviivat)



### Vianova\_rata\_viivamalli.xml

Radan ylin yhdistelmäpinta. Sisältää geometrialinjan ja viivamallin (IrregularLine).

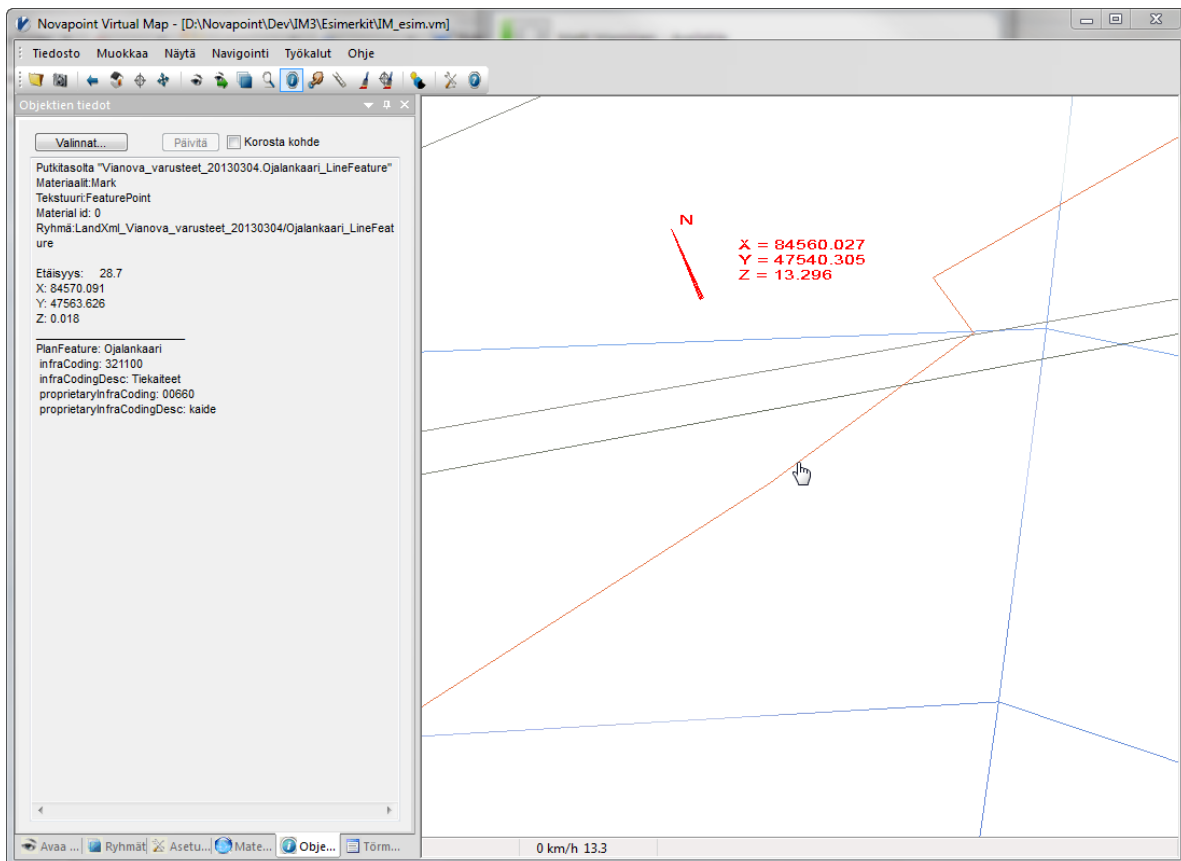


### *Vianova\_varusteet\_20130304.xml*

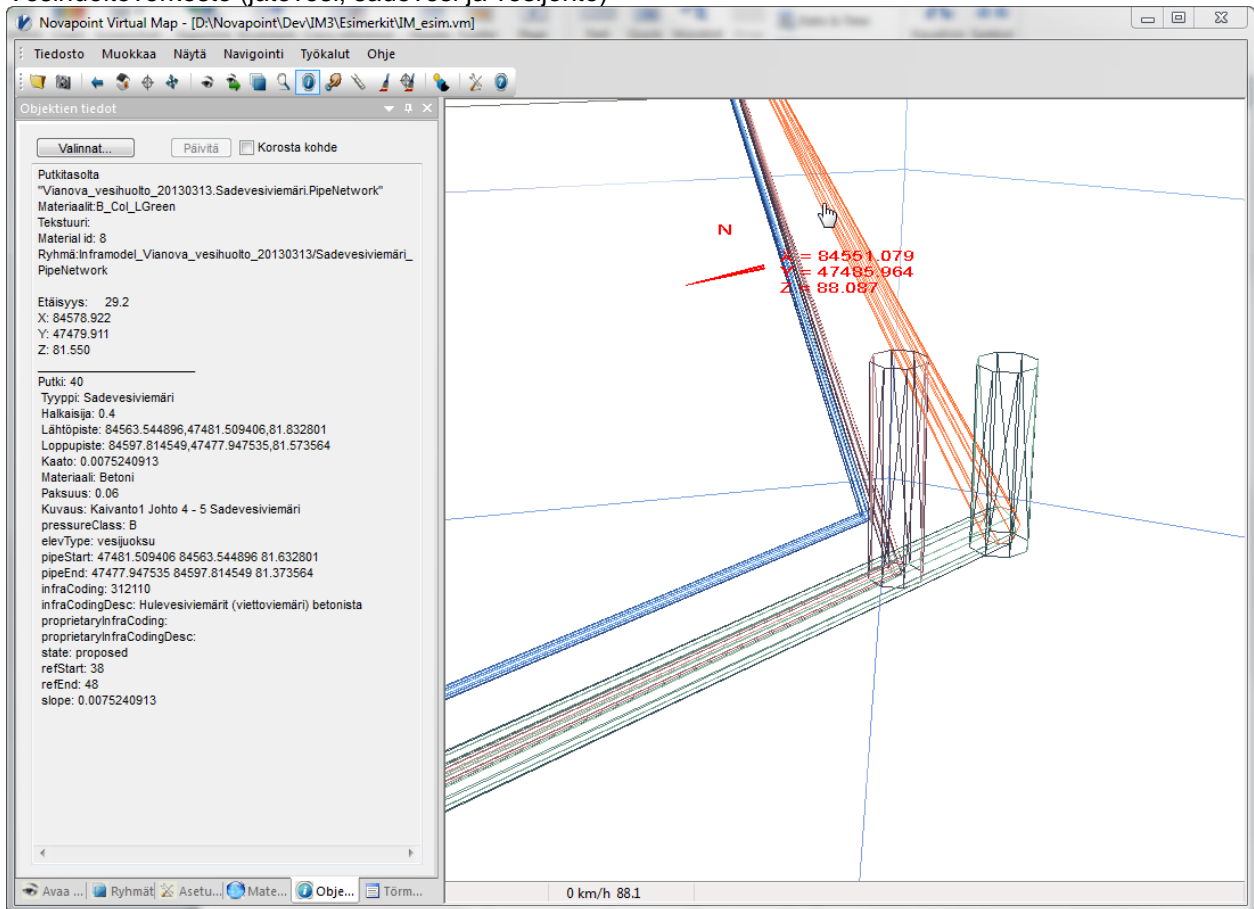
Pistemäisiä ja viivamaisia väylän varusteita/kohteita, esim. kaide ja liikennemerkkien jalustoja. Mukana käyttäjän määrittämä tieto referenssigeometriasta johon kohteet kuuluvat.

### *Vianova\_väylä\_varusteet\_PlanF.xml*

Pistemäisiä ja viivamaisia kohteita, kaide ja liikennemerkkien jalustoja (käytetty ainoastaan PlanFeatures elementtiä niiden kuvaamiseen, ei referenssigeometriatietoa). Sama tietosisältö kuin edellisessä.

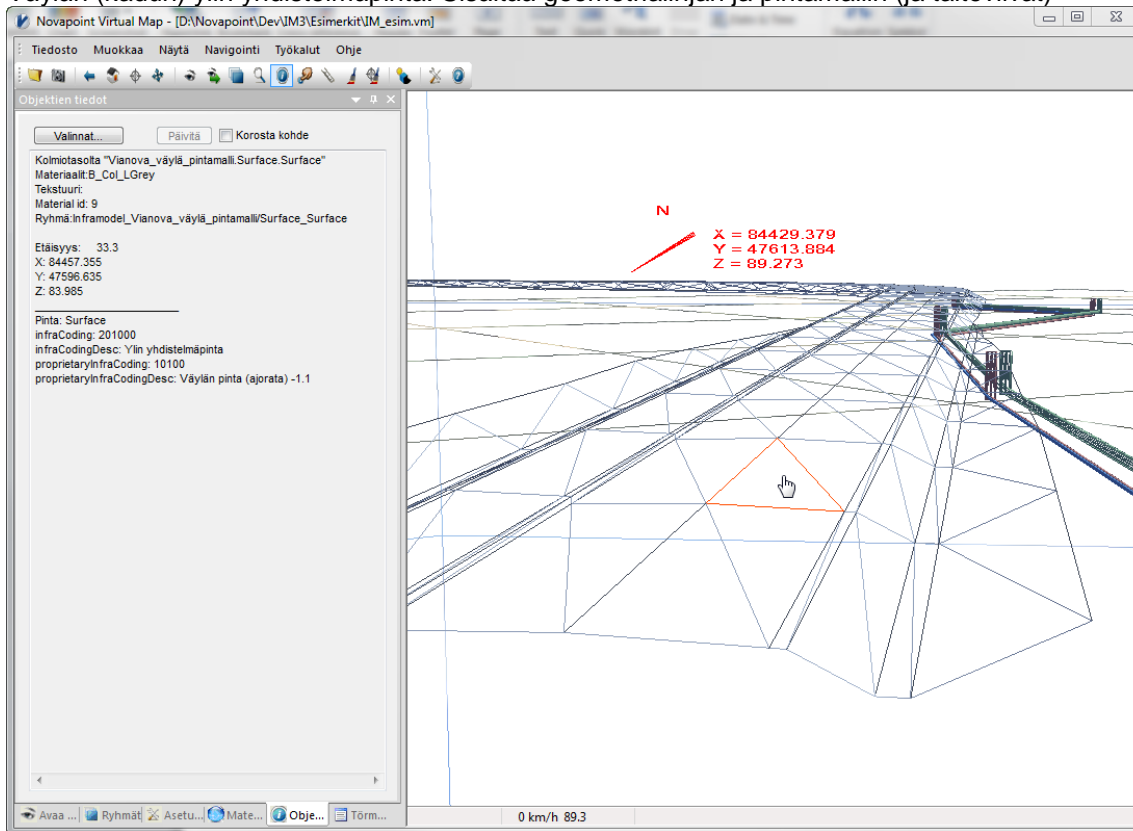


Vianova\_vesihuolto\_20130313.xml  
 Vesihuoltoverkosto (jätevesi, sadevesi ja vesijohto)



### Vianova\_väylä\_pintamalli.xml

Väylän (kadun) ylin yhdistelmäpinta. Sisältää geometrialinjan ja pintamallin (ja taiteviivat)



### Vianova\_väylä\_viivamalli.xml

Väylän (kadun) ylin yhdistelmäpinta. Sisältää geometrialinjan ja viivamallin (IrregularLine).

